

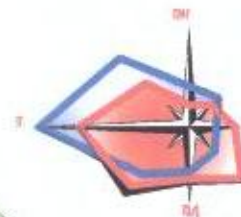
# СХЕМА ОРГАНІЗАЦІЇ РУХУ ТРАНСПОРТУ І ПІШОХОДІВ М 1:1000

## Умовні позначення

Існ.	Проект	
		Громадські будівлі
		Нежитлові будівлі
		Територія транспортної інфраструктури
		Територія зелених насаджень спецпризначення
		Територія сільськогосподарського призначення (пасовище)
		Територія лісгосподарського призначення
		Територія виробничих підприємств
		Територія громадської забудови

	Межі детального плану
	Межа проектованої ділянки
	Смуга відведення а/д М-06 Київ-Чоп
	Межі сусідніх ділянок
	Санітарно-захисна зона
	Охоронна зона
	Повітряна лінія електропередачі - 10кВ(існ.)
	Повітряна лінія електропередачі - 0.4кВ(проект)
	Дороги, вулиці та червоні лінії(існ.)
	Дороги, вулиці (існ.)
	Дороги, проїзди (проект)
	Дороги ґрунтові
	Покриття тротуарів, пішохідних зон (проект)



ЕКСПЛІКАЦІЯ		
1	Мотель, кафе	проект
1.1	СТО, автомийка	проект
1.2	АЗС (малі)	проект
1.3	Підземні резервуари для пального	проект
1.4	Майданчик ТПВ	проект
1.5	Локально очисні споруди	проект
1.6	Водозабірна свердловина	проект
1.7	Автостоянка легкових автомобілів	проект
1.8	Трансформаторна підстанція	проект
2	Адміністративна будівля	існ.
3	Виробнича будівля	існ.
4	Не житлова будівля	існ.





Поперечний профіль автомагістралей  
М 1:200  
I-I

Поперечний профіль внутрішніх проїздів  
М 1:100  
II-II



**Примітки:**

- Креслення розроблені на основі топографічної зйомки розробленої ФО-П Чорноконь С.В. 2021 р.
- Проектований заїзд-виїзд з автодороги Київ-Чоп в сторону Києва /праворуч/ Львівської області на проєктовану територію, узгодити з балансоутримувачем даної дороги та розробити проєкт заїзду - виїзду ліцензійною організацією.

ДП -

Замовник: Стрийська Районна Державна Адміністрація  
Львівської області

Зм.	Кільк.	Арк.	№ док.	Підпис	Дата	Стадія	Аркуш	Аркушів
ФО-П		М. Лопушанський				ДПТ	ДП-5	7
ГАП		М. Лопушанський						
Виконав		М. Лопушанський						
СХЕМА ОРГАНІЗАЦІЇ РУХУ ТРАНСПОРТУ І ПІШОХОДІВ. КРЕСЛЕННЯ ПОПЕРЕЧНИХ ПРОФІЛІВ ВУЛИЦЬ М 1:1000						ФОП "Лопушанський М. Р."		

