



ТЕП Ділянка (для обслуговування житлового будинку)

№	Найменування	м <sup>2</sup>
1	Загальна площа	2500,00
2	Площа мощення	368,00
3	Площа озеленення	1935,00
4	Площа забудови	197,00

ТЕП в межах проектного плану

№	Найменування	м <sup>2</sup>	%
1	Загальна площа	5785,00	100,00
2	Площа мощення	953,00	16,47
3	Площа озеленення	4635,00	80,12
4	Площа забудови	197,00	3,40

Експлікація будівель і споруд







№	Найменування
1	Житловий будинок (проект.)
2	Господарський блок (проект.)
3	Шахтний колодезь (проект.)

**ПОГОДЖЕНО**  
Козівський сільський голова

В.Й. Щекун

2021 р.

**УМОВНІ ГРАФІЧНІ ПОЗНАЧЕННЯ**

-  - Існуюча дорога в червоних лініях
-  - Газон, декоративні кущі, дерева
-  - Межа детального планування
-  - Межа ділянки, яка пропонується для обслуговування житлового будинку
-  - ПЛ - 10,0 кВ
-  - Межі ділянок, які перебувають у користуванні громадян

Суцільні горизонталі проведені через 0,5 м

41 - 20

ДПТ

**ВИКОНАВЧИЙ КОМІТЕТ КОЗИВСЬКОЇ СІЛЬСЬКОЇ РАДИ**

**Архітектор**  
Регістраційний  
№ 3775

Виконав

Дідик В.Ю.

Детальний план території земельної ділянки житлово-громадської забудови по вул. Довженка в с. Орява, Львівської області

стадія

аркуш

аркушів

ДПТ

Проектний план суміщений з планом

ФОП «Дідик В.Ю.»